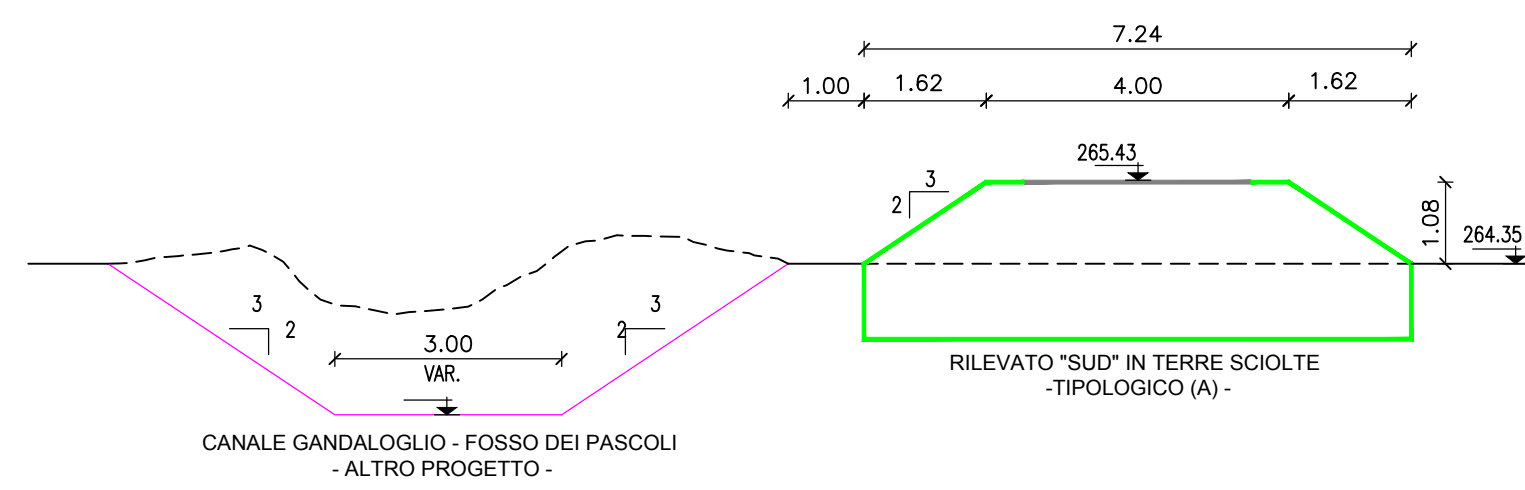


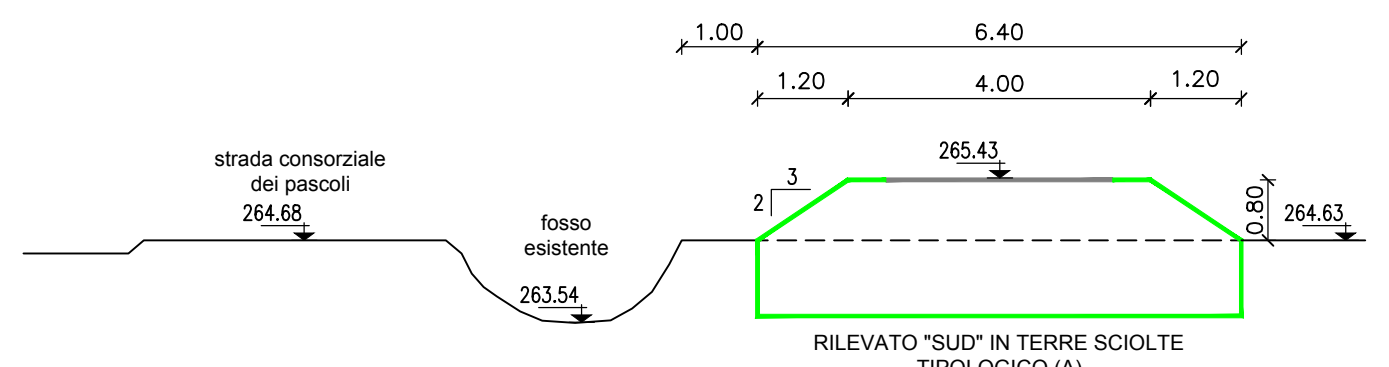
# SEZIONE 18-18

SCALA 1:100



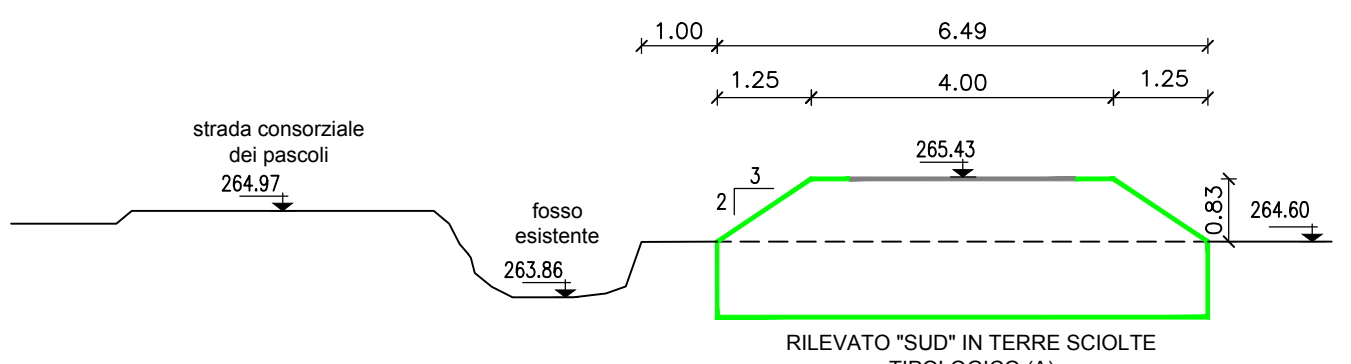
# SEZIONE 19-19

SCALA 1:100



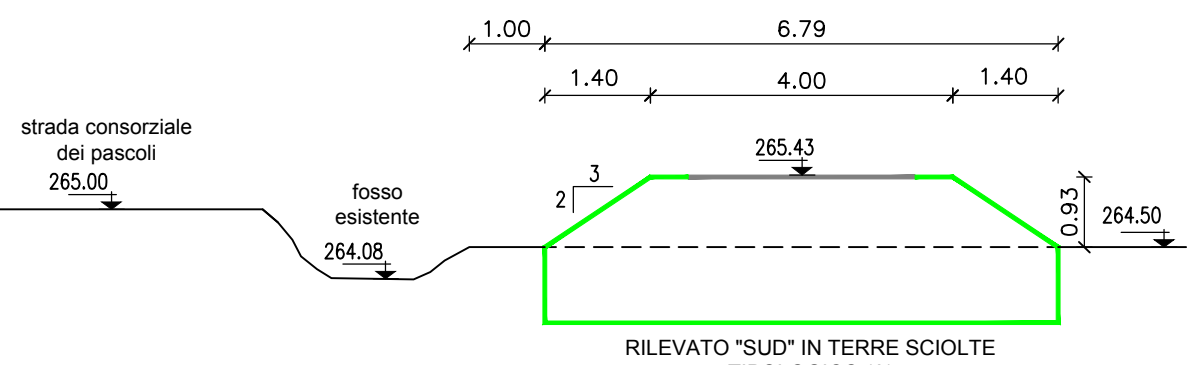
# SEZIONE 20-20

SCALA 1:100



# SEZIONE 21-21

SCALA 1:100



AREA DI LAMINAZIONE  
limite planimetrico definito da  
Q. 265,43 m s.l.m.

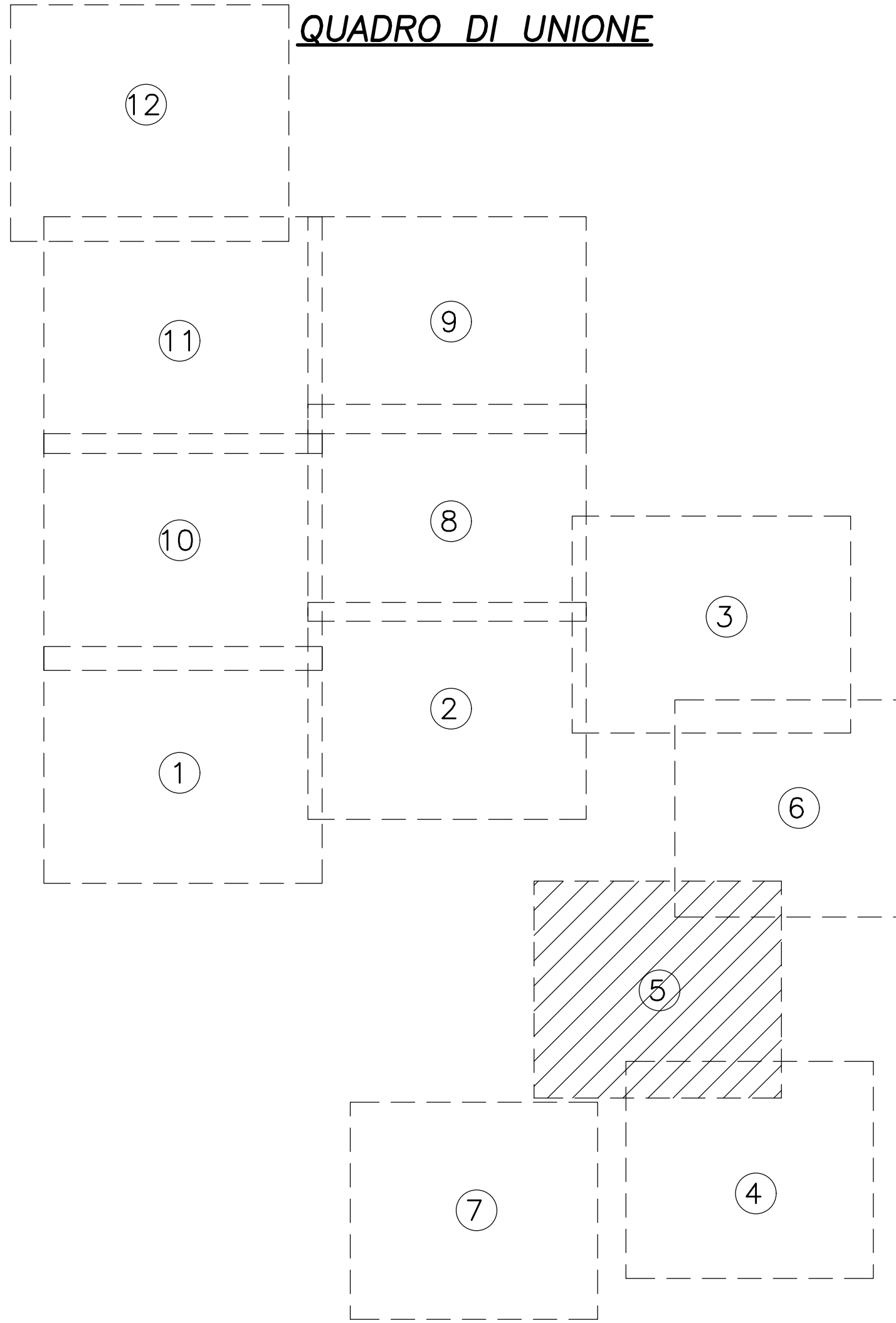
PONTICELLO ESISTENTE  
DA DISMETTERE

CHIAVICA CON CLAPET PER DRENAGGIO  
AREA ESTERNA  
Tubazione in C.A. Ø50 cm - lungh. 8 m  
Clapet in acciaio zincato Ø50 cm a contrappeso  
- CH.SUD.02 -


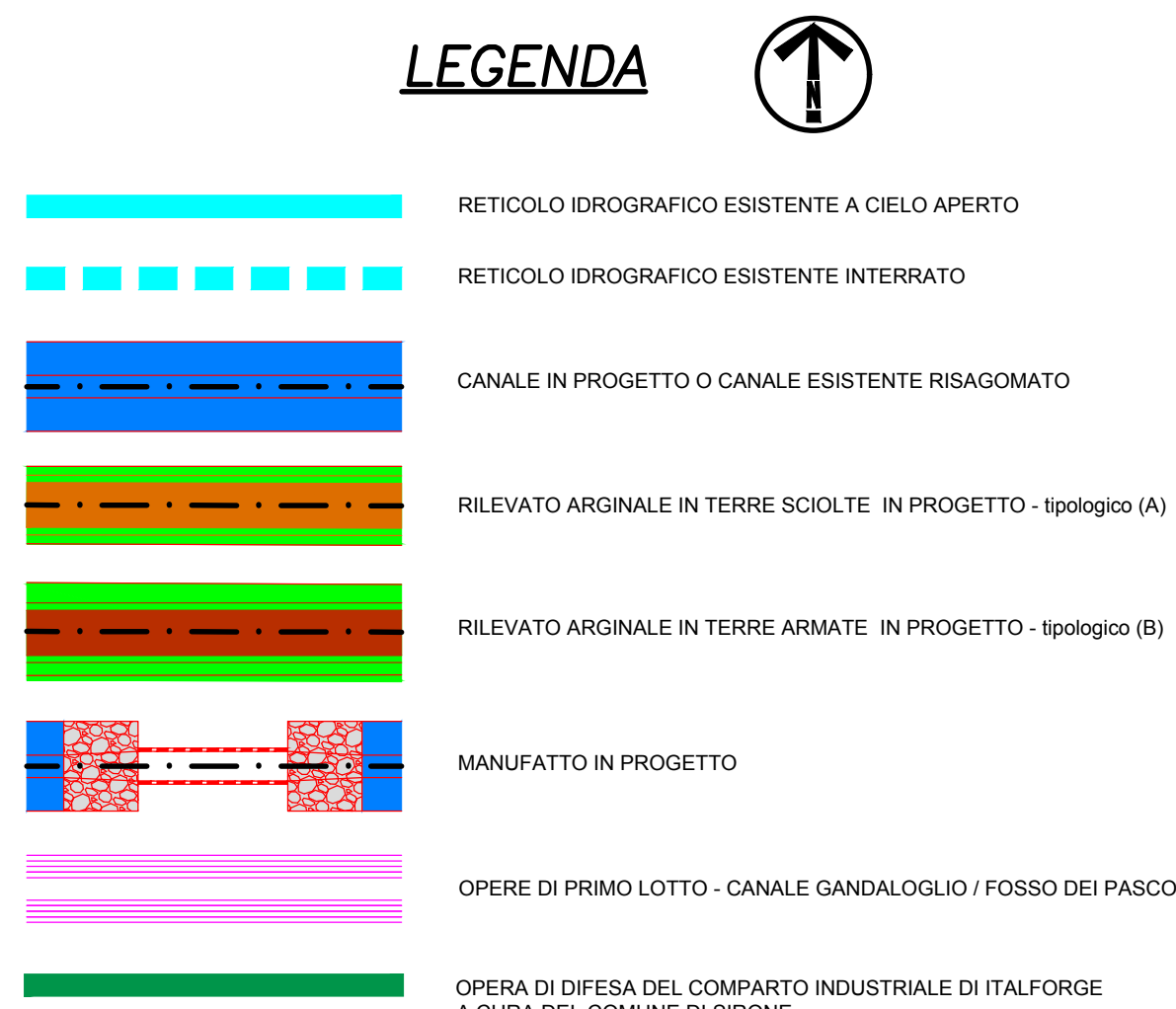
RILEVATO "SUD" IN TERRE SCIOLTE  
- TIPOLOGICO (A) -  
Q. = 265,43 m s.l.m.  
lungh. = 910 m

AREA DI LAMINAZIONE  
limite planimetrico definito da  
Q. 265,43 m s.l.m.

# QUADRO DI UNIONE



# LEGENDA



PARCO REGIONALE DELLA VALLE DEL LAMBRO  
"Ente di diritto pubblico"  
Via Vittorio Veneto, 19 - 20844 TRIUGGIO (MB)  
Tel. 0362/970961 fax 0362/997045 e-mail info@parcovallelambro.it



# PROGETTO DEFINITIVO

AREA DI LAMINAZIONE DELLE PIENE  
DEL TORRENTE GANDALOGGIO E ALTRI  
NEI COMUNI DI OGGIONO, SIRONÈ E ANNONE  
(LC)

LUGLIO 2017

REDAZIONE	VERIFICA	APPROVAZIONE	UN DIRETTORE TECNICO
F. Salmistraro	G. Garbin	G.B. Peduzzi	Dott. Ing. GIOVANNI BATTISTA PEDUZZI
ETATEC			IL PROGETTISTA: Dott. Ing. GIOVANNI BATTISTA PEDUZZI
STUDIO PAOLETTI SOCIETÀ DI INGEGNERIA Via Bassini, 23 - 20133 MILANO (IT) Tel+39 02 26681264 - Fax +39 02 26681553 etatec@etatec.it - etatec@paos-estatec.it www.etatec.it			GEOL. DI: Dott. Geol. PAOLO DAL NEGRO

TITOLO		PLANIMETRIA DI PROGETTO scala 1:500 DELL'AREA DI LAMINAZIONE foglio 5/12			
Revisioni	N°	Descrizione		Data	
	1				
	2				
	3				
Numero elaborato	TIPOLOGIA	COMMESSA	DOCUMENTO	NUMERO	SCALA
	PD	365-08	DI	D.04.05	1:500