



LEGENDA

Simbologia	Descrizione delle opere
	SEZIONI MODELLO IDRAULICO
	ALVEO FIUME LAMBRO
X 235.22	PUNTO DI DETTAGLIO RILIEVO TOPOGRAFICO fonte: - rilievo topografico progetto definitivo 2014 - integrazione rilievo 2016
SCALA CROMATICA DELLE QUOTE DEL DTM IN METRI SUL LIVELLO DEL MARE fonte: elaborazione Lidar Regione Lombardia - Ministero dell'Ambiente	
	da 230 a 232
	da 232 a 234
	da 234 a 236
	da 236 a 238
	da 238 a 240
	da 240 a 242
	da 242 a 244
	da 244 a 246
	da 246 a 248
	da 248 a 250
	oltre 250



RILIEVO TOPOGRAFICO E DTM  
STRALCIO DI VALLE





Scala 1 : 2.000  
0 40 80 120 160 200 m



PARCO REGIONALE DELLA VALLE DEL LAMBRO  
Via Vittorio Veneto, 19 - 20844 Truggio (MB)

OPERE DI REGOLAZIONE DELLE PORTATE  
previste nell'intervento  
“Area di laminazione di Inverigo – interventi idraulici  
e di riqualificazione fluviale nei territori di Inverigo,  
Nibionno e Veduggio con Colzano”

APPALTO INTEGRATO - PROGETTO ESECUTIVO

INDICE	DATA	MODIFICHE		DISEGN.	CONTR. APPROV.
RILIEVI TOPOGRAFICI Area di valle					
APPALTATORE:  MAZZONI COSTRUZIONI S.r.l. VIA DONIZETTI, 3 – 20122 MILANO (MI)			RESPONSABILE DEL PROCEDIMENTO: Dott. Bernardino Farchi		
PROGETTISTI indicati:  MAJONE & PARTNERS S.r.l. (Mandataria) Ing. Denis Cerlini Ing. Alessandro Balbo Ing. Giacomo Galimberti  BIOS I.S. S.r.l. (Mandante) - ASPETTI FORESTALI Agr. Giordano Fossi Ing. Achille Paolo Arcuri  STUDIO FRATI (Mandante) - GEOLOGIA Geol. Stefano Frati			SCALA: 1:2'000 ELABORATO: INV 3002/2		
PROGETTO DEFINITIVO: PROGETTAZIONE IDRAULICA: Ing. Maurizio Rosso - Ing. Santo La Ferlita PROGETTAZIONE STRUTTURALE: Ing. Piergiorgio Locatelli - Ing. Luigi Nava GEOLOGIA: Geol. Pietro Alborghetti			Giugno 2016		