

DOCUMENTAZIONE FOTOGRAFICA

Area boscata zona bacino nord



Manufatto scolmatore



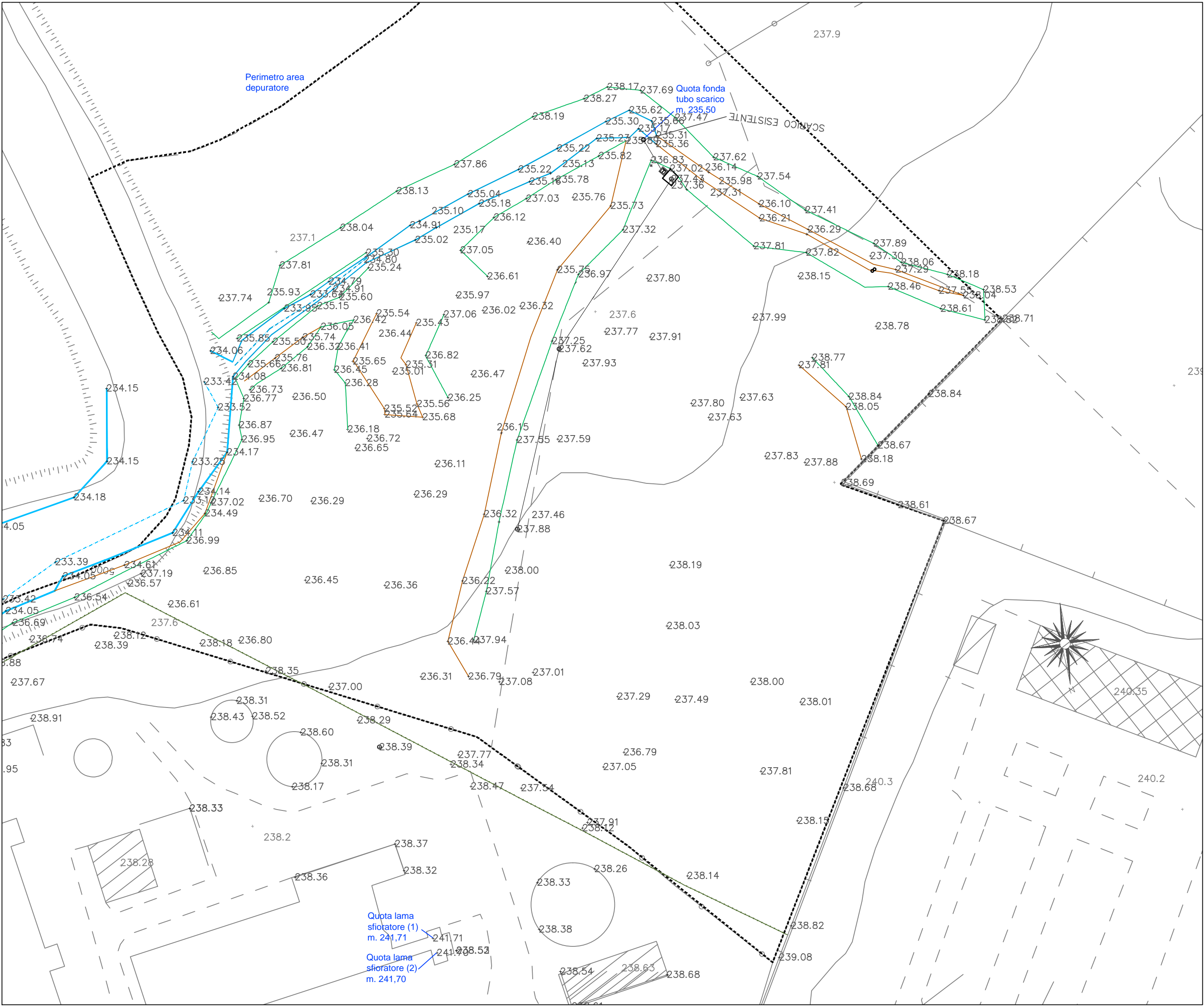
Area bacino sud



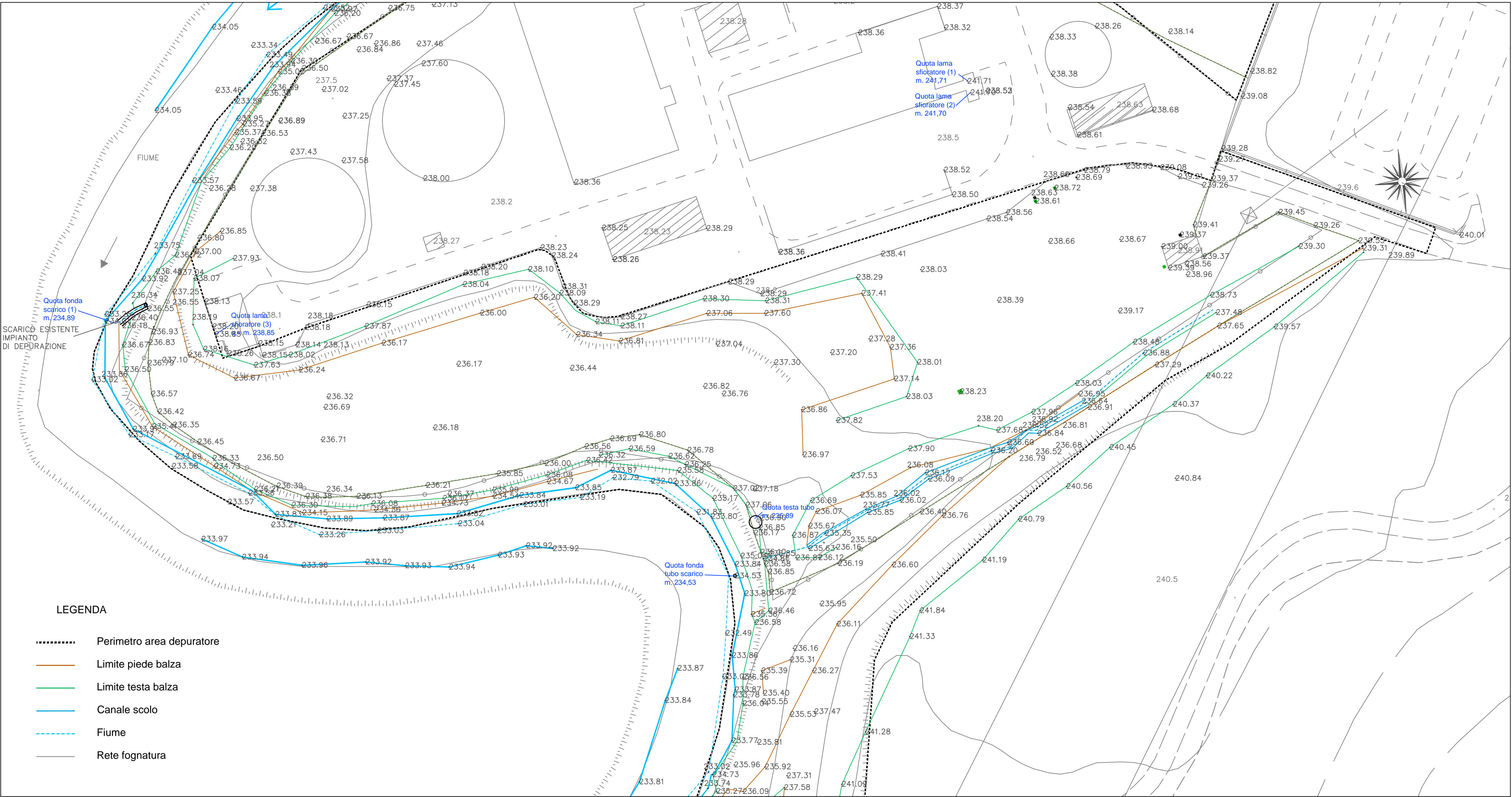
Sponda sinistra fiume Lambro in erosione



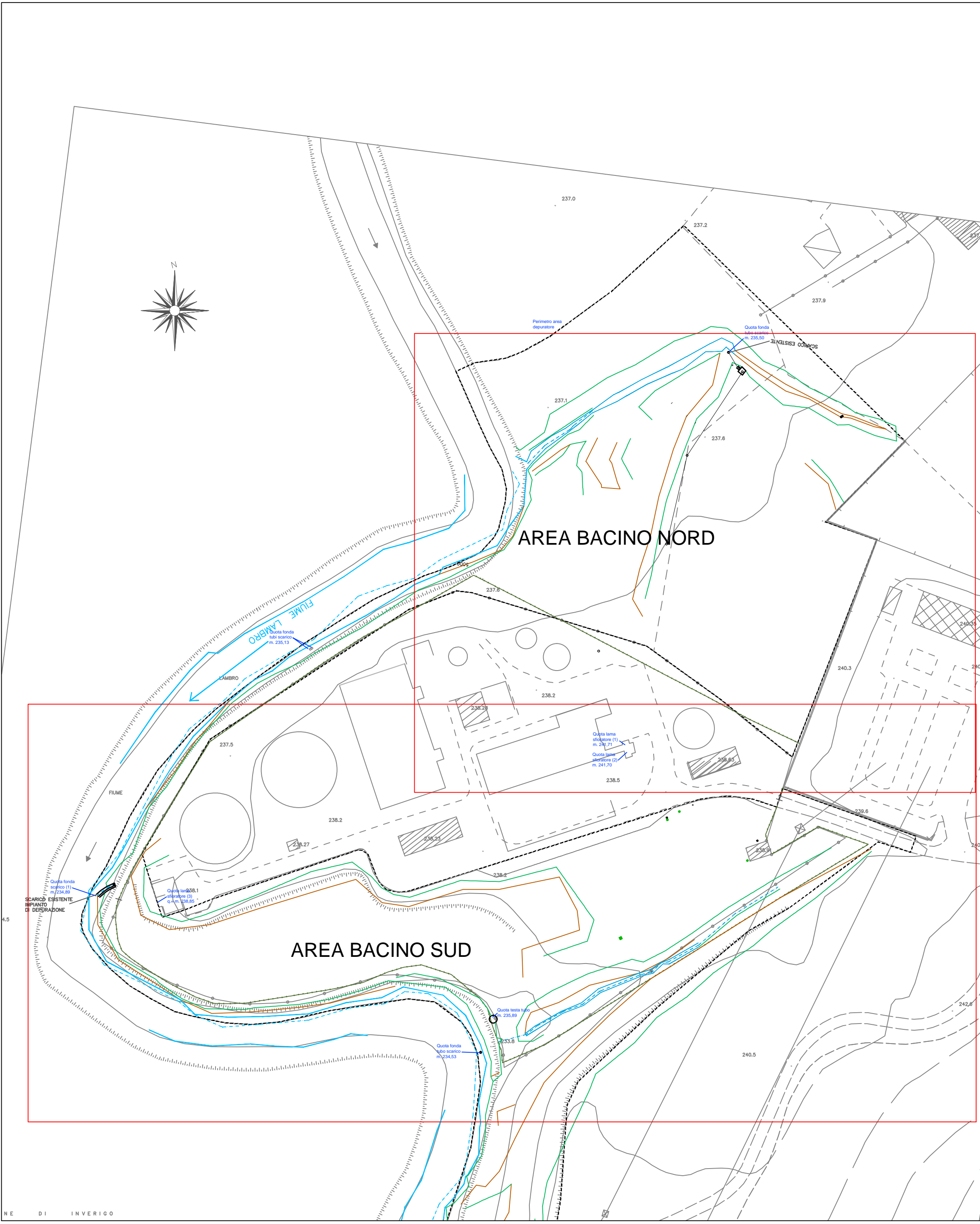
PLANIMETRIA DI DETTAGLIO - AREA BACINO NORD  
(scala 1:500)



PLANIMETRIA DI DETTAGLIO - AREA BACINO SUD  
(scala 1:500)



PLANIMETRIA GENERALE (scala 1:1.000)



ENTE ATTUALE



**PARCO REGIONALE DELLA VALLE DEL LAMBRO**  
Via Veneto, 19 - 20844 Truggio (MI) - Tel. 0362970961-997137 - Fax 0362997045  
L.R. 16-09-83 N. 82  
web: www.parcovalldelambro.it - web: www.progettolambro.it

FINANZIAMENTO



**PROGETTO LIFE+2011**  
LIFE11 ENV/IT/004



**FONDAZIONE CARIPLO**  
BANDO FONDAZIONE CARIPLO 2011

PROGETTAZIONE GENERALE ASPETTI IDRAULICI		
 <b>ESTATEC</b>  <b>STUDIO PIOLETTI</b>		
PROGETTAZIONE GENERALE	PROGETTAZIONE GENERALE	ASPETTI GEOLOGICI E GEOTECNICI
Dott. Ing. MASSIMO SARTORELLI	Dott. Ing. ROBERTO BENDOTTI	Dott. Geol. PAOLO DAL NEGRO
ASPETTI GEOLOGICI	ASPETTI FORESTALI E VEGETAZIONALI	ASPETTI COMPONENTE BIODIVERSITÀ
Dott. Geol. BARBARA BOCCA	Dott. For. SILVIA CLERICI	Dott. ANDREA ROMANO
REDAZIONE	VERIFICA	APPROVAZIONE
E. Trevisani	C. G. Passoni	A. Pioletti

OPERA

**RAFFINAMENTO DEPURATIVO A VALLE DEL DEPURATORE IN COMUNE DI NIBIONNO**

PROGETTO ESECUTIVO

FEBBRAIO 2015

PLANIMETRIA STATO DI FATTO, RILIEVO E DOCUMENTAZIONE FOTOGRAFICA

Revisioni	1	2		
Numero elaborato	PE	COMMESSA	DOCUMENTO	NUMERO
		365-04	DI	T.02.00